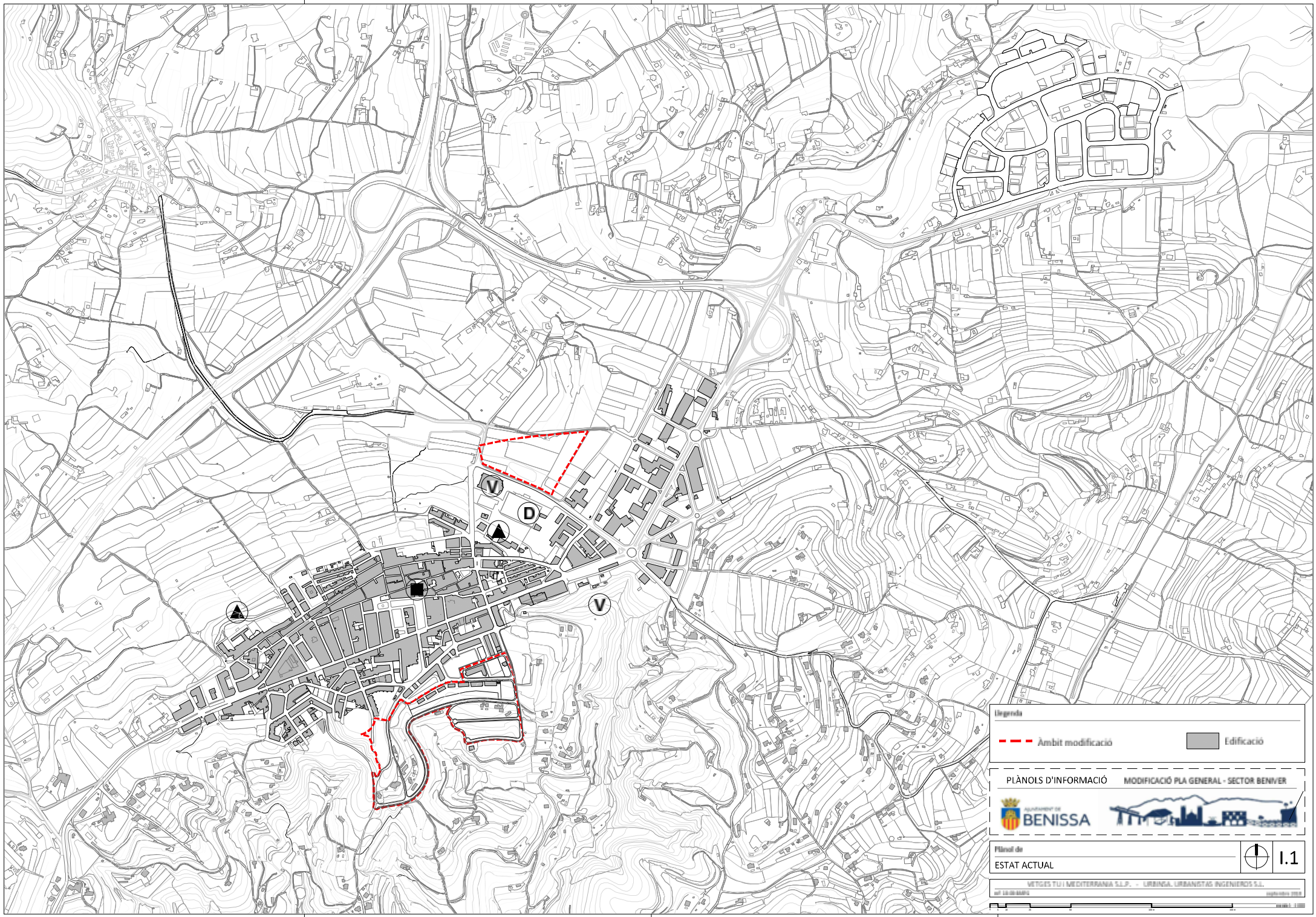

Llegenda

Àmbit modificació

Edificació

PLÀNOLS D'INFORMACIÓ

MODIFICACIÓ PLA GENERAL - SECTOR BENIVER

BENISSA

Plànol de

ESTAT ACTUAL

I.1

METGES TU I MEDITERRANIA S.L.P. - URMINA, URBANISTAS INGENIEROS S.L.

Llegenda

- VRL — VIARIO RED LOCAL
- VRP — VIARIO RED PRIMARIA
- ZV — ESPACIOS LIBRES
- EDA-T1 — EDIFICACIÓN ABIERTA TIPO 1
- EDA-T2 — EDIFICACIÓN ABIERTA TIPO 2
- DOT — EQUIPAMIENTO
- ADC-BENIVER — UNIFAMILIAR EN BLOQUE ADOSADO
- UFA-T1 — UNIFAMILIAR AISLADA TIPO 1
- UFA-T2 — UNIFAMILIAR AISLADA TIPO 2
- UFA/P — UNIFAMILIAR AISLADA Y/O PAREADA
- Àmbit sector

PLÀNOLS D'INFORMACIÓ — MODIFICACIÓ PLA GENERAL - SECTOR BENIVER

AJUNTAMENT DE BENISSA

Plànol de

PLA PARCIAL SECTOR Nº2 BENIVER

I.10

VETGES TU I MEDITERRANIA S.L.P. - URBINSA, URBANISTAS INGENIEROS S.A.

ref 18-06-MPG — septiembre 2018

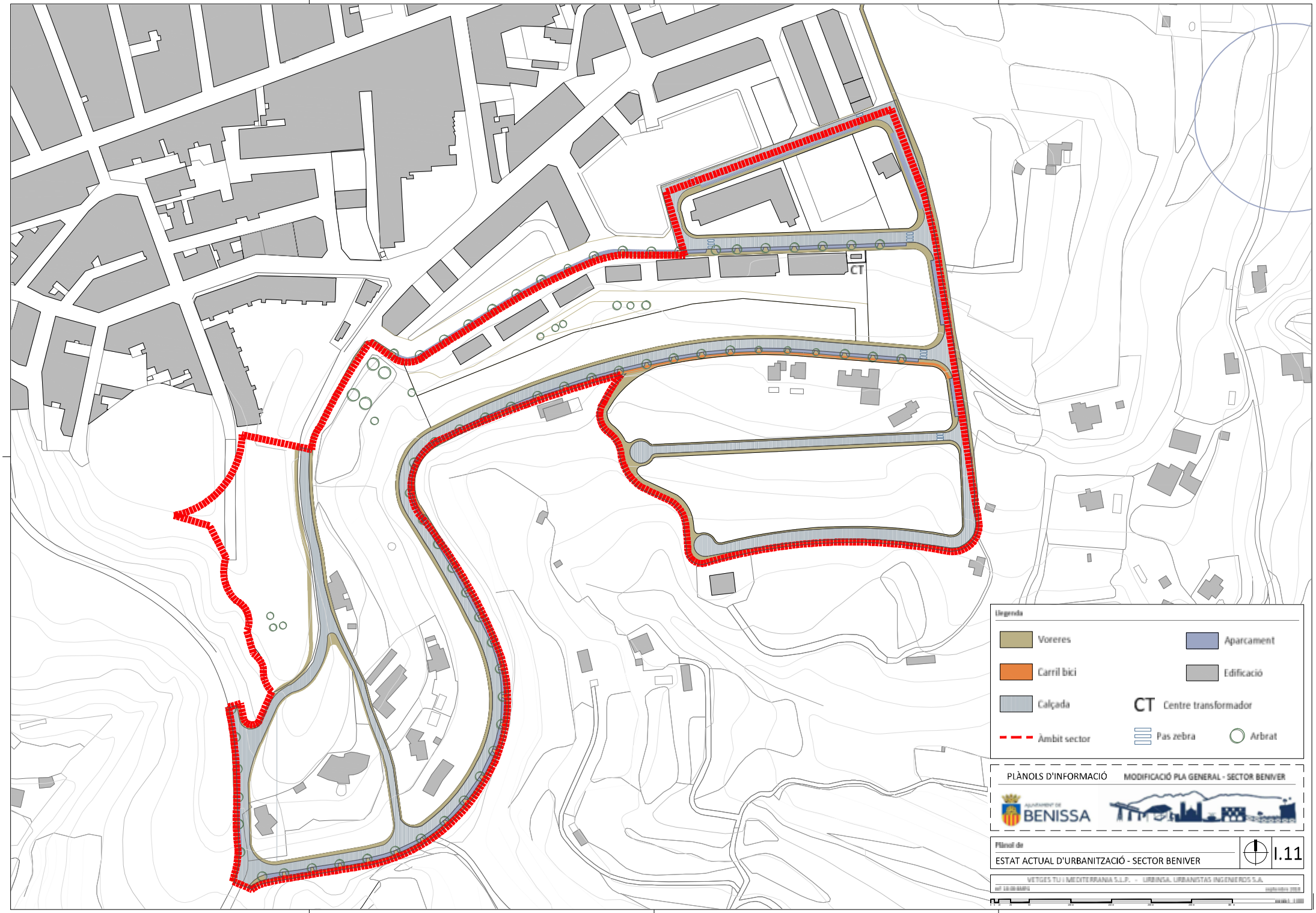
CT
Llegenda
Voreres
Aparcament
Carril bici
Edificació
Calçada
CT Centre transformador
Àmbit sector
Pas zebra
Arbrat
PLÀNOLS D'INFORMACIÓ
MODIFICACIÓ PLA GENERAL - SECTOR BENIVER
BENISSA
Plànol de
ESTAT ACTUAL D'URBANITZACIÓ - SECTOR BENIVER
I.11
VETGES TU I MEDITERRANIA S.L.P. - URBINSA, URBANISTAS INGENIEROS S.A.

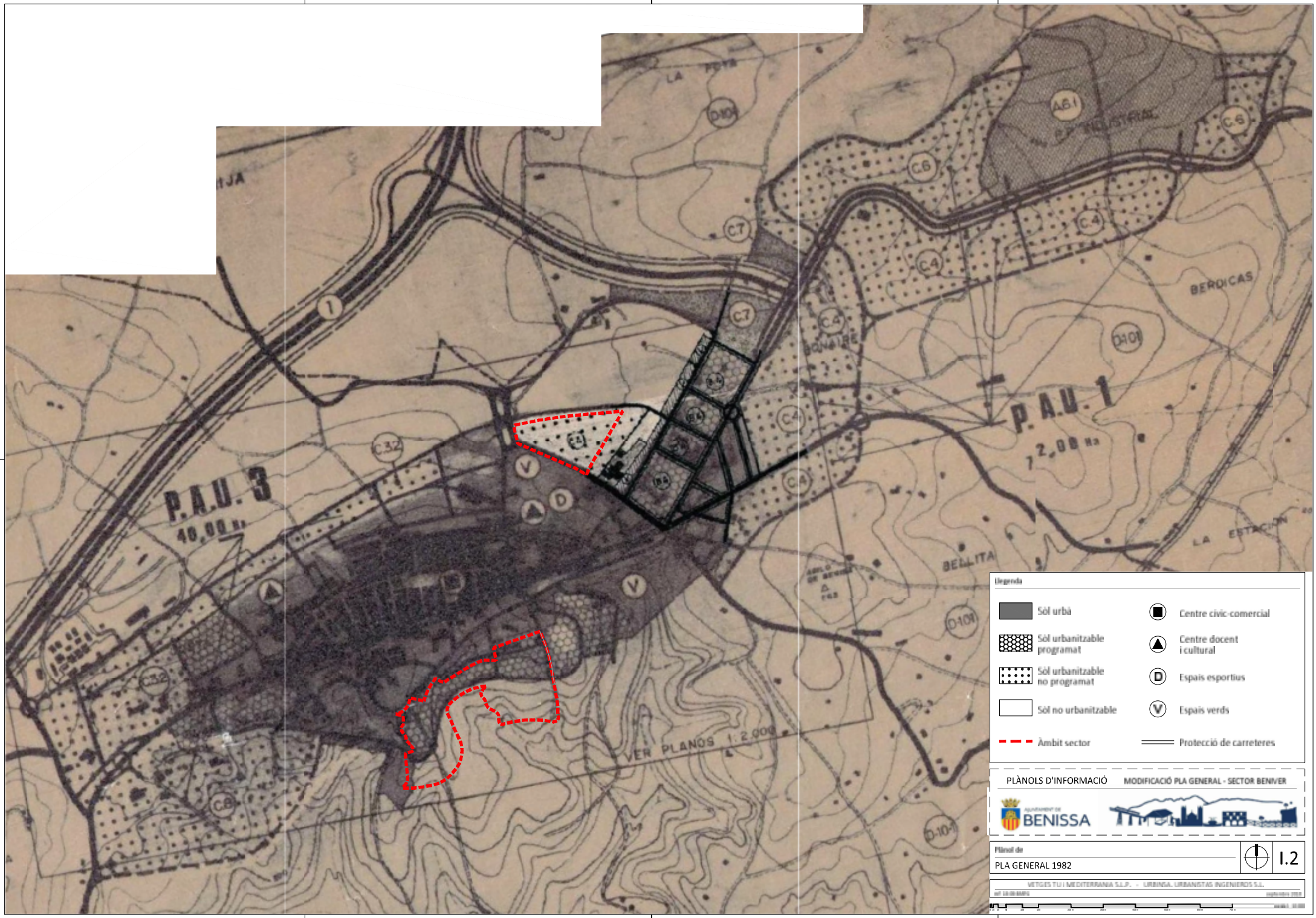
P.A.U. 3
40,00 Hs
P.A.U. 1
2,08 Hs
BERDICAS
BELLITA
LA ESTACION
VER PLANOS 1:2.000
Llegenda
Sòl urbà
Sòl urbanitzable programat
Sòl urbanitzable no programat
Sòl no urbanitzable
Àmbit sector
Centre civic-comercial
Centre docent i cultural
Espais esportius
Espais verds
Protecció de carreteres
PLÀNOLS D'INFORMACIÓ
MODIFICACIÓ PLA GENERAL - SECTOR BENIVER
BENISSA
Plànol de
PLA GENERAL 1982
I.2
METGES TU I MEDITERRANIA S.L.P. - URBINSA, URBANISTAS INGENIEROS S.L.

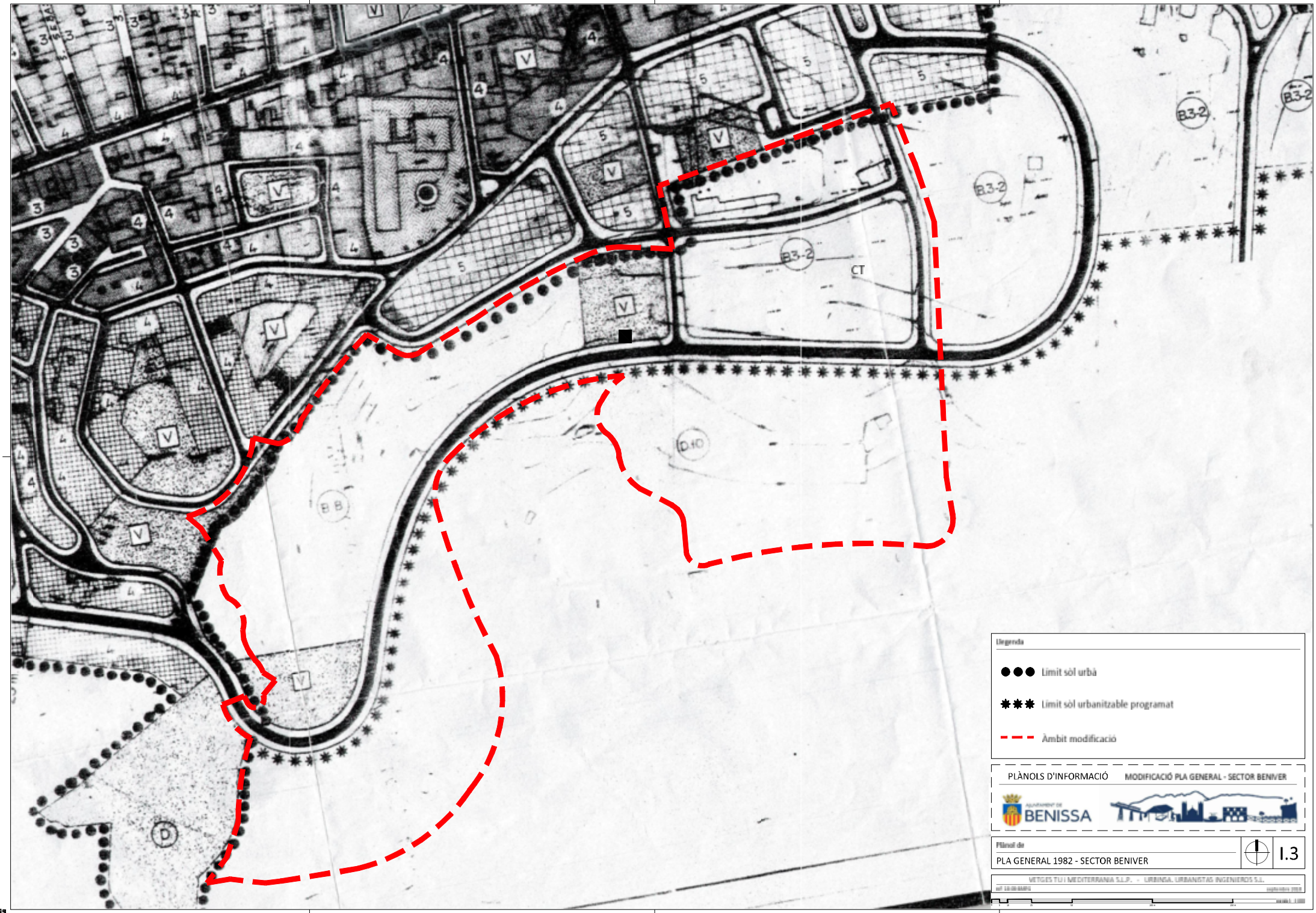
B3-2
CT
D10
BB
D
V
Llegenda
Límit sòl urbà
Límit sòl urbanitzable programat
Àmbit modificació
PLÀNOLS D'INFORMACIÓ
MODIFICACIÓ PLA GENERAL - SECTOR BENIVER
BENISSA
Plànol de
PLA GENERAL 1982 - SECTOR BENIVER
I.3
VETGES TU I MEDITERRANIA S.L.P. - URBINSA, URBANISTAS INGENIEROS S.L.

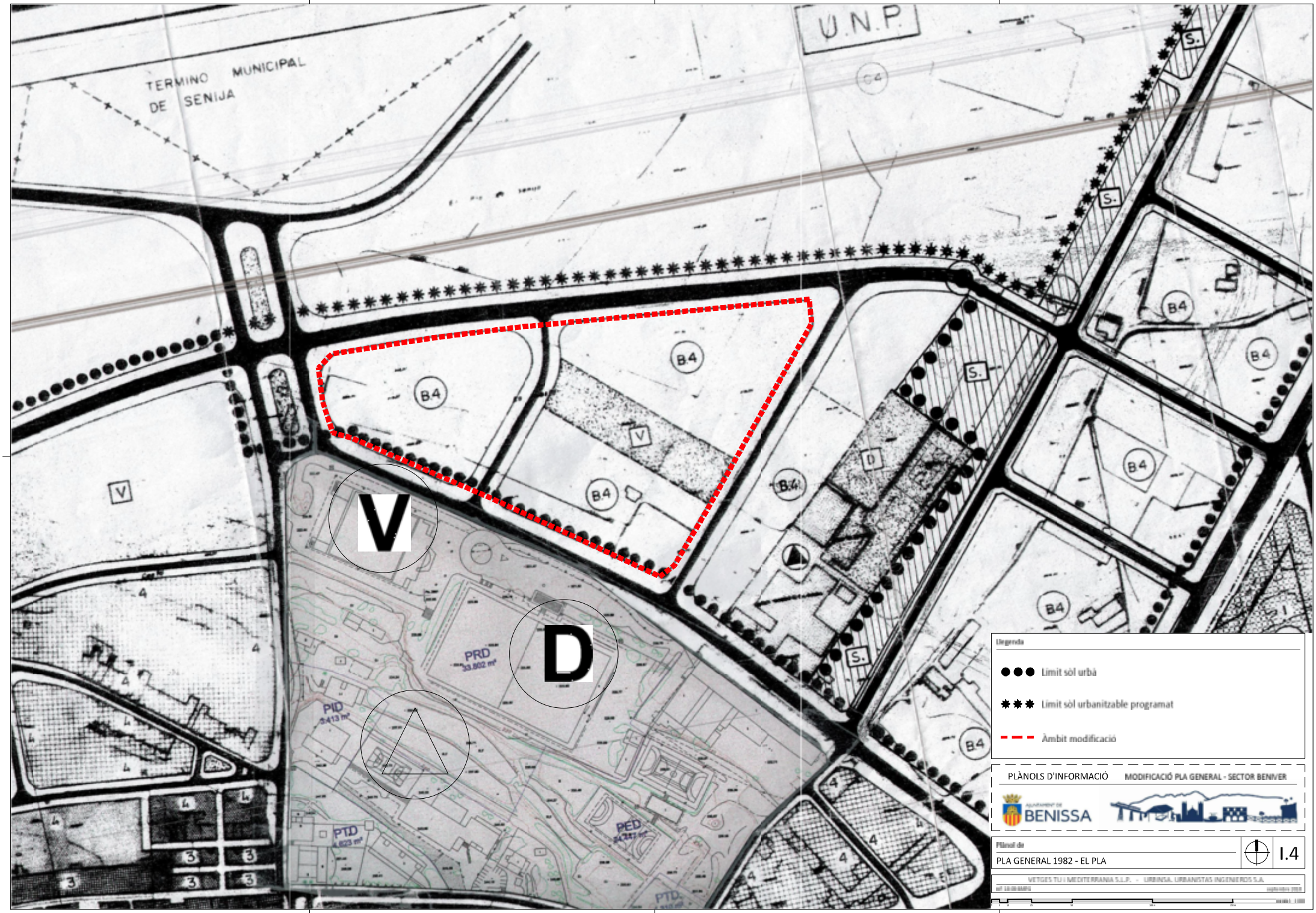
TERMINO MUNICIPAL
DE SENIJA
U.N.P.
C4
B4
V
D
S.
PRD
33.802 m²
PID
3.413 m²
PTD
4.823 m²
PED
24.287 m²
Llegenda
Límit sòl urbà
Límit sòl urbanitzable programat
Àmbit modificació
PLÀNOLS D'INFORMACIÓ
MODIFICACIÓ PLA GENERAL - SECTOR BENIVER
BENISSA
Plànol de
PLA GENERAL 1982 - EL PLA
I.4
VETGES TU I MEDITERRANIA S.L.P. - URBINSA, URBANISTAS INGENIEROS S.A.

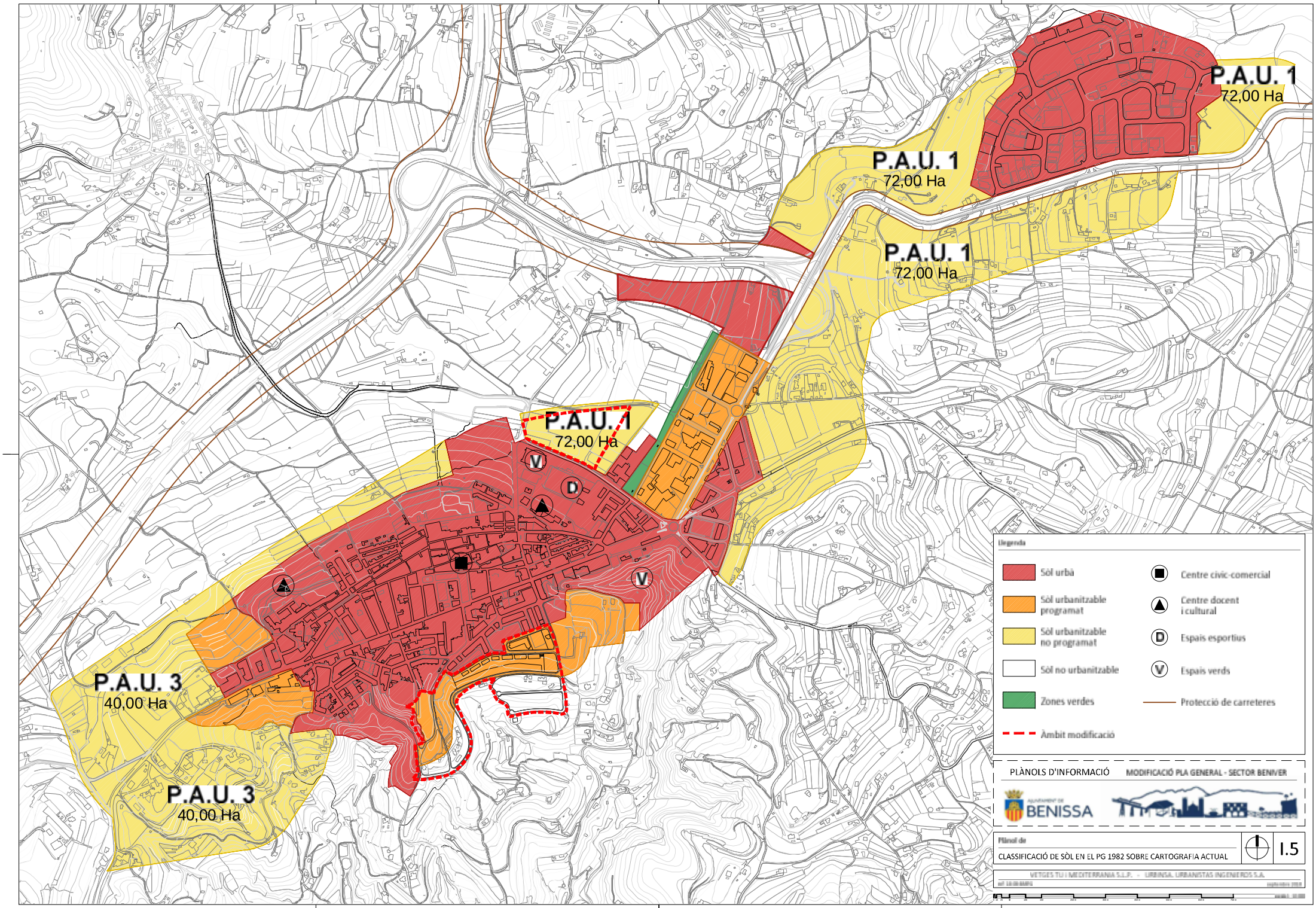
P.A.U. 1
72,00 Ha
P.A.U. 1
72,00 Ha
P.A.U. 1
72,00 Ha
P.A.U. 1
72,00 Ha
P.A.U. 3
40,00 Ha
P.A.U. 3
40,00 Ha
Llegenda
Sòl urbà
Sòl urbanitzable programat
Sòl urbanitzable no programat
Sòl no urbanitzable
Zones verdes
Àmbit modificació
Centre civic-comercial
Centre docent i cultural
Espais esportius
Espais verds
Protecció de carreteres
PLÀNOLS D'INFORMACIÓ
MODIFICACIÓ PLA GENERAL - SECTOR BENIVER
BENISSA
Plànol de
CLASSIFICACIÓ DE SÒL EN EL PG 1982 SOBRE CARTOGRAFIA ACTUAL
I.5
VETGES TU I MEDITERRANIA S.L.P. - URBINSA, URBANISTAS INGENIEROS S.A.

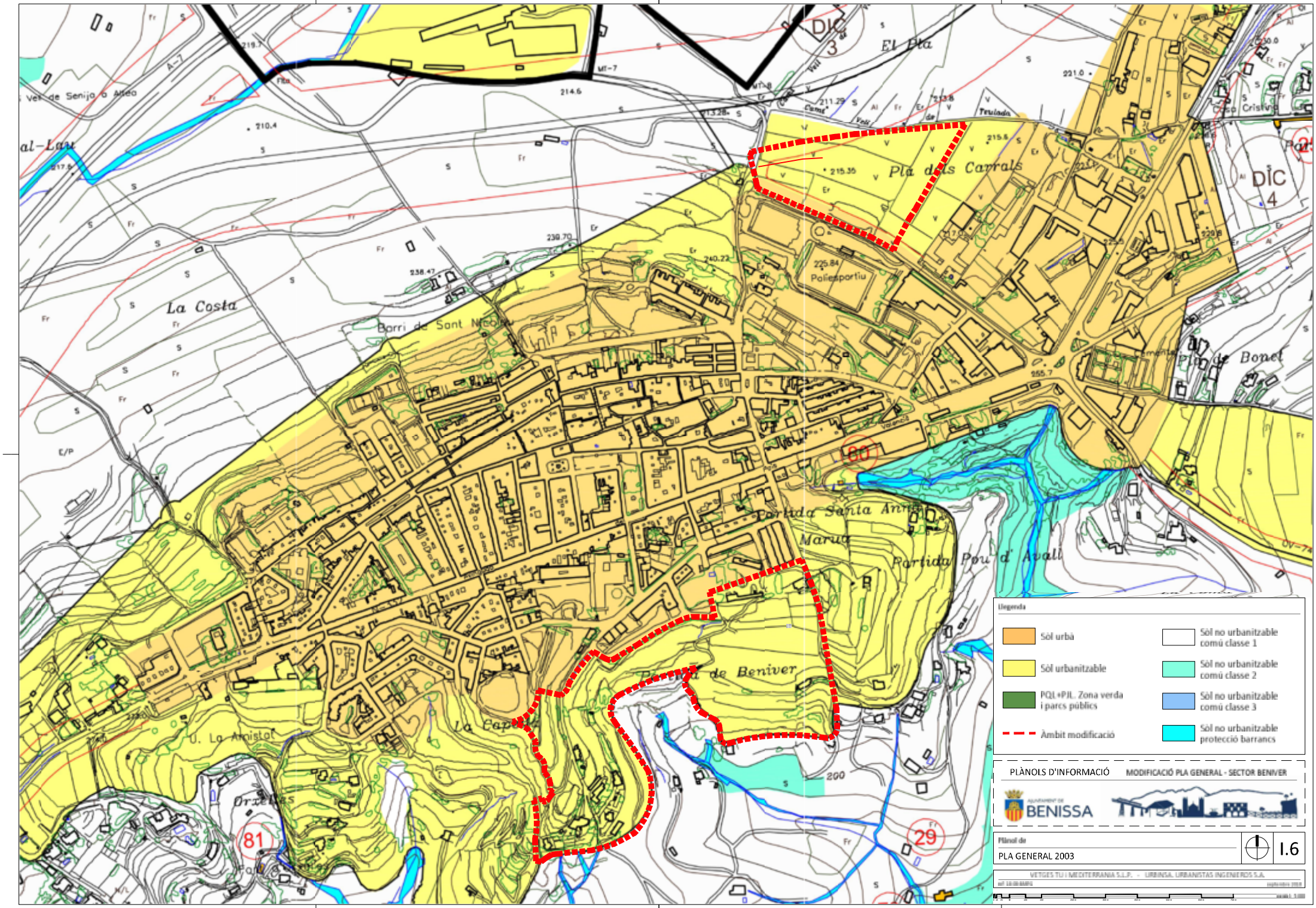
Llegenda
Sòl urbà
Sòl urbanitzable
PQL+PJL. Zona verda i parcs públics
Àmbit modificació
Sòl no urbanitzable comú classe 1
Sòl no urbanitzable comú classe 2
Sòl no urbanitzable comú classe 3
Sòl no urbanitzable protecció barrancs
PLÀNOLS D'INFORMACIÓ
MODIFICACIÓ PLA GENERAL - SECTOR BENIVER
BENISSA
Plànol de
PLA GENERAL 2003
I.6
VETGES TU i MEDITERRANIA S.L.P. - URBINSA, URBANISTAS INGENIEROS S.A.
La Costa
Pla dels Corrals
Poliesportiu
Partida Santa Anna
Maruà
Partida Pou d'Avall
Partida de Beniver
La Capella
U. La Amistat
Orxetes
El Pla
Pla de Bonet
Cementeri
Valencia
A-7
MT-7
DIC 3
DIC 4
80
81
29
200

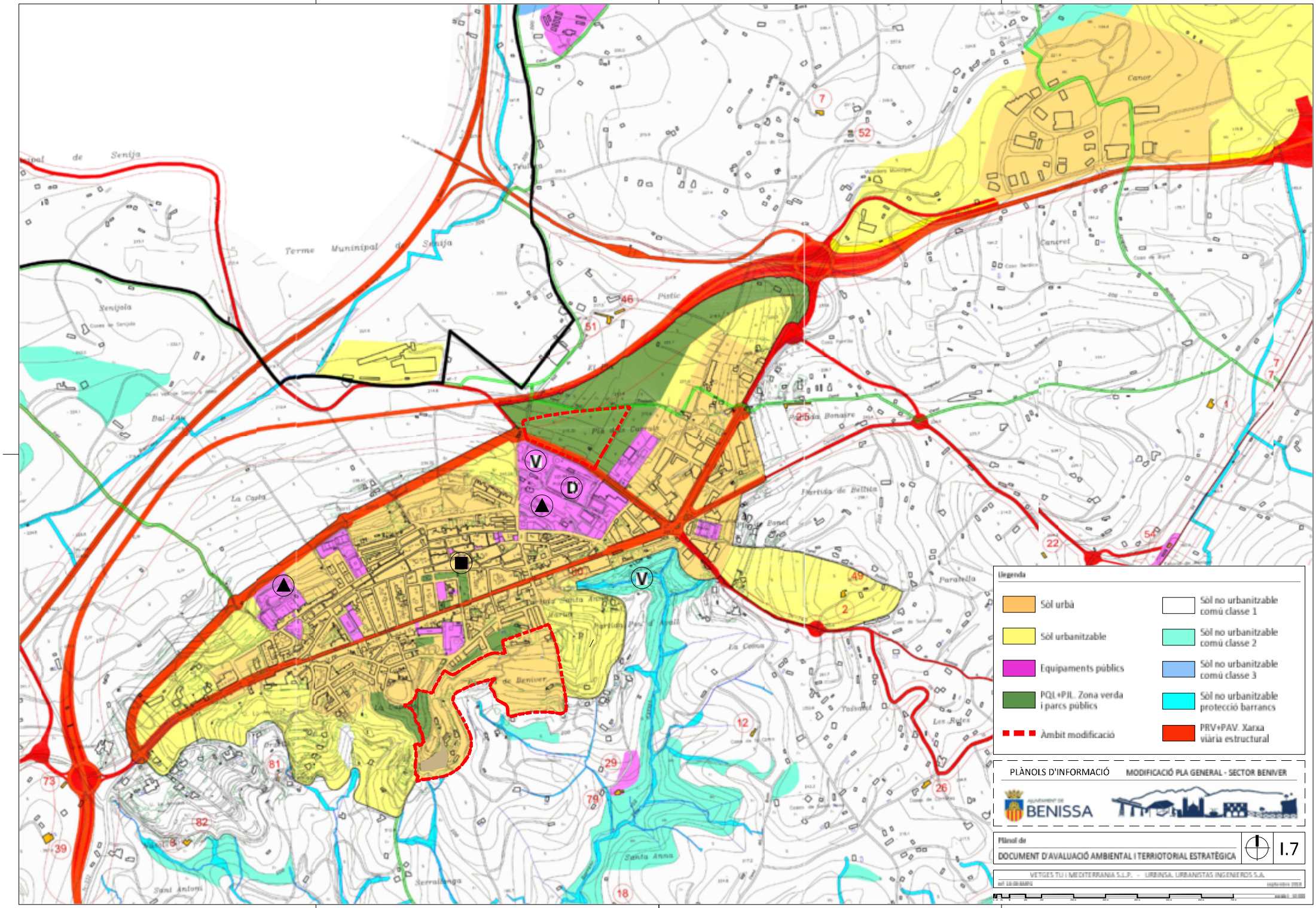
Llegenda
Sòl urbà
Sòl urbanitzable
Equipaments públics
PQL+PJL. Zona verda i parcs públics
Àmbit modificació
Sòl no urbanitzable comú classe 1
Sòl no urbanitzable comú classe 2
Sòl no urbanitzable comú classe 3
Sòl no urbanitzable protecció barrancs
PRV+PAV. Xarxa viària estructural
PLÀNOLS D'INFORMACIÓ
MODIFICACIÓ PLA GENERAL - SECTOR BENIVER
BENISSA
Plànol de
DOCUMENT D'AVALUACIÓ AMBIENTAL I TERRITORIAL ESTRATÈGICA
I.7
VETGES TU I MEDITERRANIA S.L.P. - URBINSA, URBANISTAS INGENIEROS S.A.
Terme Municipal de Senija
Senijola
Pistic
Canor
Canoret
Pla de Canals
Partida de Beltran
Paralella
Les Rotes
Tossal
La Cova
Santa Anna
Serralonga
Sant Antoni
La Casta
Dal Lau
Partida Pas d'Amell
Partida Santa Anna
Partida de Beniver
Partida Bonaire
Partida Panel
V
D

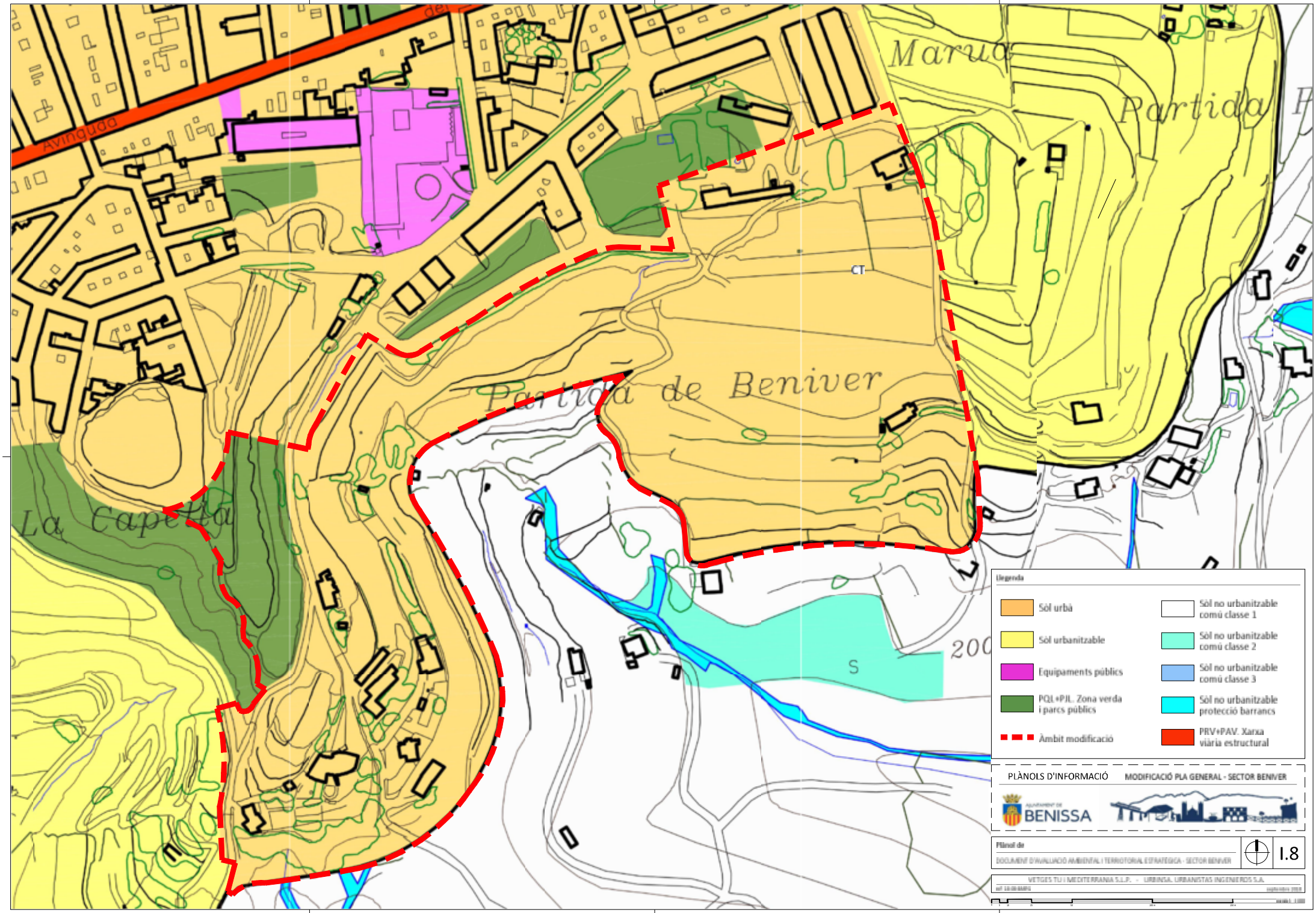
Avinguda
Partida de Beniver
La Capella
Marua
Partida
CT
S
200
Llegenda
Sòl urbà
Sòl urbanitzable
Equipaments públics
PQL+PJL. Zona verda i parcs públics
Àmbit modificació
Sòl no urbanitzable comú classe 1
Sòl no urbanitzable comú classe 2
Sòl no urbanitzable comú classe 3
Sòl no urbanitzable protecció barrancs
PRV+PAV. Xarxa viària estructural
PLÀNOLS D'INFORMACIÓ
MODIFICACIÓ PLA GENERAL - SECTOR BENIVER
BENISSA
Plànol de
DOCUMENT D'AVALUACIÓ AMBIENTAL I TERRITORIAL ESTRATÈGICA - SECTOR BENIVER
I.8
VETGES TU I MEDITERRANIA S.L.P. - URBINSA, URBANISTAS INGENIEROS S.A.

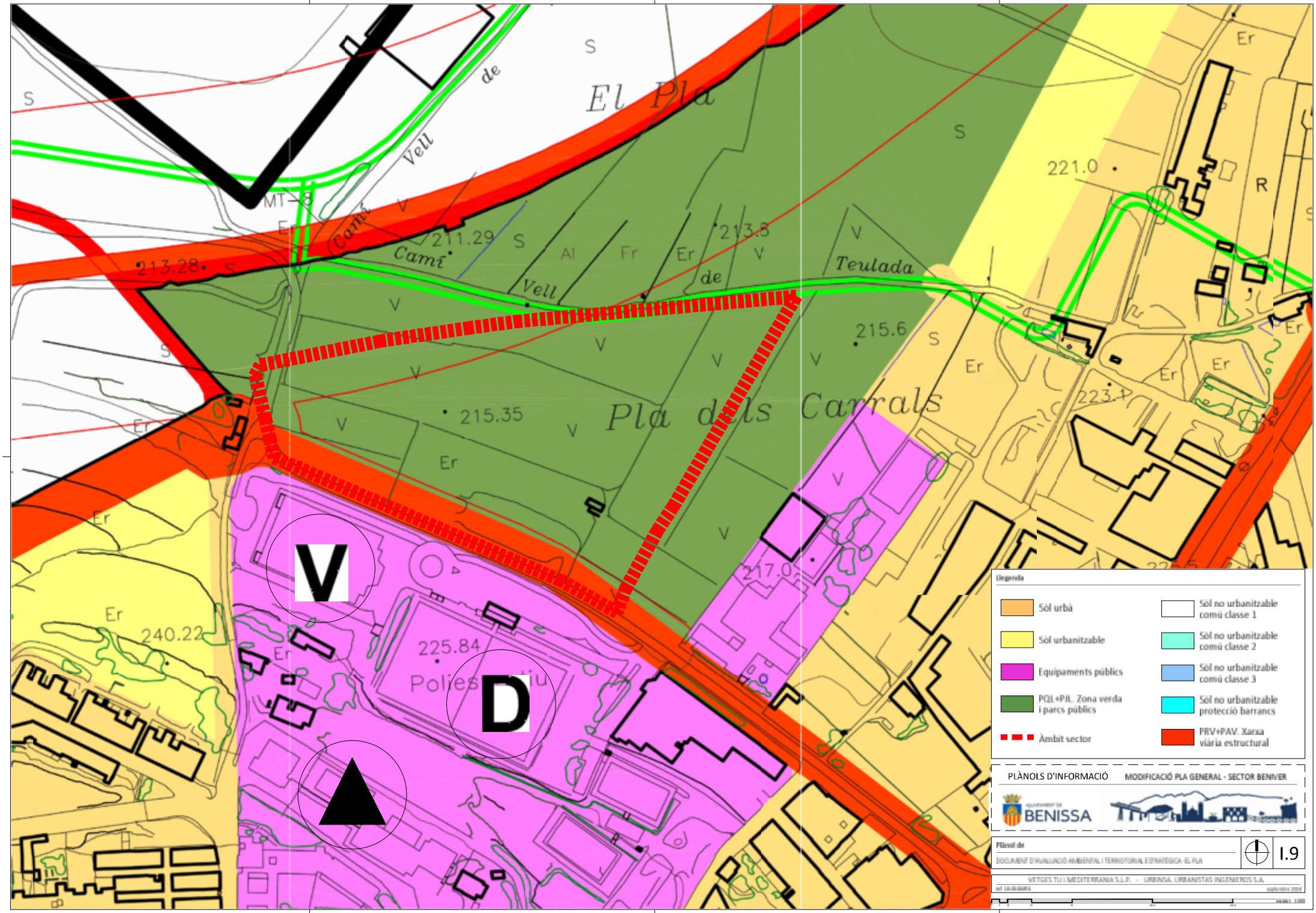
El Pla
Camí Vell de Teulada
Pla dels Camrals
Camí Vell de
213.28
211.29
213.8
215.6
215.35
221.0
223.7
217.0
225.84
240.22
V
D
Llegenda
Sòl urbà
Sòl urbanitzable
Equipaments públics
PQL+PJL. Zona verda i parcs públics
Àmbit sector
Sòl no urbanitzable comú classe 1
Sòl no urbanitzable comú classe 2
Sòl no urbanitzable comú classe 3
Sòl no urbanitzable protecció barrancs
PRV+PAV. Xarxa viària estructural
PLÀNOLS D'INFORMACIÓ
MODIFICACIÓ PLA GENERAL - SECTOR BENIVER
BENISSA
Plànol de
DOCUMENT D'AVALUACIÓ AMBIENTAL I TERRITORIAL ESTRATÈGICA -EL PLA
I.9
VETGES TU I MEDITERRANIA S.L.P. - URBINSA, URBANISTAS INGENIEROS S.A.